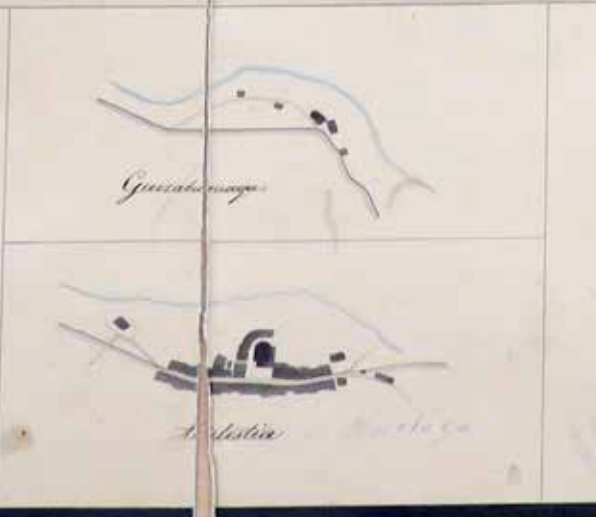
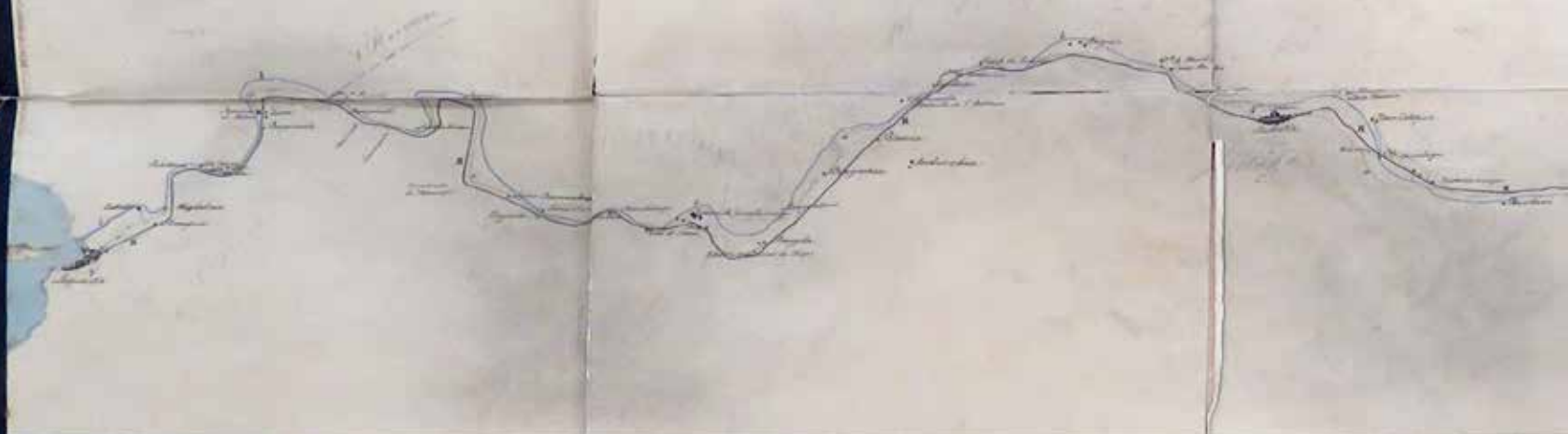



1844

Juan Bautista
Belaunzararen


mapa



Es copia del plano original dispuesto por el Arquitecto que suscribe en 23 de Junio de 1841 y aprobada por la Academia de nobles artes de San Fernando en su junta ordinaria de 15 de Agosto del mismo año, que obra en poder de la Ylustrisima Diputacion Bilbao 6 de Noviembre de 1844
Juan Bautista de Belaunzarán Arquitecto academico de merito

la villa de Chocoma en el punto de la Chera de Mestizaje, etc en la proximidad de la villa de Maniquete.

Fig 34



Juan Bautista Belaunzaran arkitektoa (1769-1849) Andoainen jaio zen, baina Lekeitiora ezkondu zen eta bere seme-alabak Lekeitio jaio eta bizi izan ziren, urte batzuk, behintzat. Maria Joaquina Ibarlucea Erquiaga lekeitiarragaz ezkondu zen 1802-5-7an eta seme-alaben artean aipatu behar ditugu Hermenegildo nagusia eta Pedro Manuel, biak ere arkitektoak. Arkitekto bikaina, Lekeitio txiki geratu zitzaion Juani eta Bilbora egin zuen. Gauza gutxi geratu dira Lekeitio berak egindakoak: Ateako iturria, Madalenako baselizako altarea eta planoren bat. Ezagunak dira Bilbon Mallonako kanposantua edo Ajangizko eliza eta plaza ingurua. Tituludun arkitektoa zen, ez *maestro de obras* xumea. Berea da Espainian ezagutzen den burdinaz egindako lehen proiektua (Bilbon zubi bat, 1815), baina maisutasuna ordena klasikoan erabileran erakutsi zuen. Bideen planoak altxatzeko ere gai izan zen eta horrexetan zebilen plano hau egin zuenean, Muniketatik Lekeitiora egin edo hobetu behar zen bidea proiektatzen. Merezki dute, berak zein semeek, ikerketa sakonagoa.



BFAH, Bizkaiko Foru Aldundiaren Agiritegi Historikoa, T00248/28